


Согласовано
начальник Управления образования АМР
«Койторский»

А.А.Василевская
«28 августа» 2014 год

Согласовано
Начальник ГИБДД
МО МВД «Сысольский»

И.В.Гунегов
« » 2014 год

Утверждаю
Директор школы  А.И.Рыбина
«28 августа» 2014 год



ПАСПОРТ

дорожной безопасности

Муниципального общеобразовательного учреждения
«Основная общеобразовательная школа пст. Вежью»

2014 год

Общие сведения

Наименование ОУ: Муниципальное общеобразовательное учреждение «Основная общеобразовательная школа пст. Вежью»

Тип ОУ: общеобразовательное учреждение

Юридический адрес ОУ:

168196 Республика Коми Койгородский район, п. Вежью, ул.Школьная, д.1а

Фактический адрес ОУ:

168196 Республика Коми Койгородский район, п. Вежью, ул.Школьная, д.1а

Руководитель ОУ: Рыбина Анна Григорьевна 9-42-23

Заместители директора (УВР): Тебенькова Екатерина Михайловна 9-42-32
Костина Римма Григорьевна

Педагог - организатор: Костина Римма Григорьевна 9-42-32

Ответственные работники муниципального органа образования

Начальник Управления
образования АМР «Койгородский» Василевская Алена Анатольевна 9-12-42

Ответственные от

Госавтоинспекции:

Государственный инспектор дорожного движения
Костина Светлана Егоровна 95-8-36

Ответственные работники за мероприятия по профилактике детского травматизма:

Государственный инспектор дорожного движения
Костина Светлана Егоровна 95-8-36

Педагог - организатор
Костина Римма Григорьевна 9-42-32

Руководитель или ответственный работник дорожно-эксплуатационной организации, осуществляющей содержание УДС:

Глава сельского поселения «Ужга» 9-45-84
Карманова Галина Валерьяновна

Глава сельского поселения «Нючпас» 9-43-23
Самыйлов Андрей Борисович

Начальник КДРСУ ОАО «Коми дорожная компания» 9-14-90
Сердитов Игорь Альбертович

Руководитель или ответственный работник дорожно-эксплуатационной организации, осуществляющей содержание ТСОДД:

Глава сельского поселения «Ужга» 9-45-84
Карманова Галина Валерьяновна

Глава сельского поселения «Нючпас» 9-43-23
Самыйлов Андрей Борисович

Начальник КДРСУ ОАО «Коми дорожная компания» 9-14-90
Сердитов Игорь Альбертович

Количество обучающихся в школе: 39

Количество обучающихся, подлежащих перевозке: 7

Наличие уголка по БДД: имеется, коридор, библиотека: 1 этаж

Наличие класса по БДД: не имеется

Наличие автогородка (площадки) по БДД: не имеется

Наличие автобуса в ОУ: ГАЗ-322171

Владелец автобуса:

ГАЗ-322171

МОУ «ООШ пст. Вежью»

Время занятий в ОУ:

1-ая смена: 09.00 – 14.15

внеклассные и внеурочные занятия: 15:00 – 19:00

Телефоны оперативных служб:

9-01 или 9-13-01- противопожарная служба

9-02 или 9-14-89 - ОВД дежурная часть

9-03 – скорая помощь

Содержание

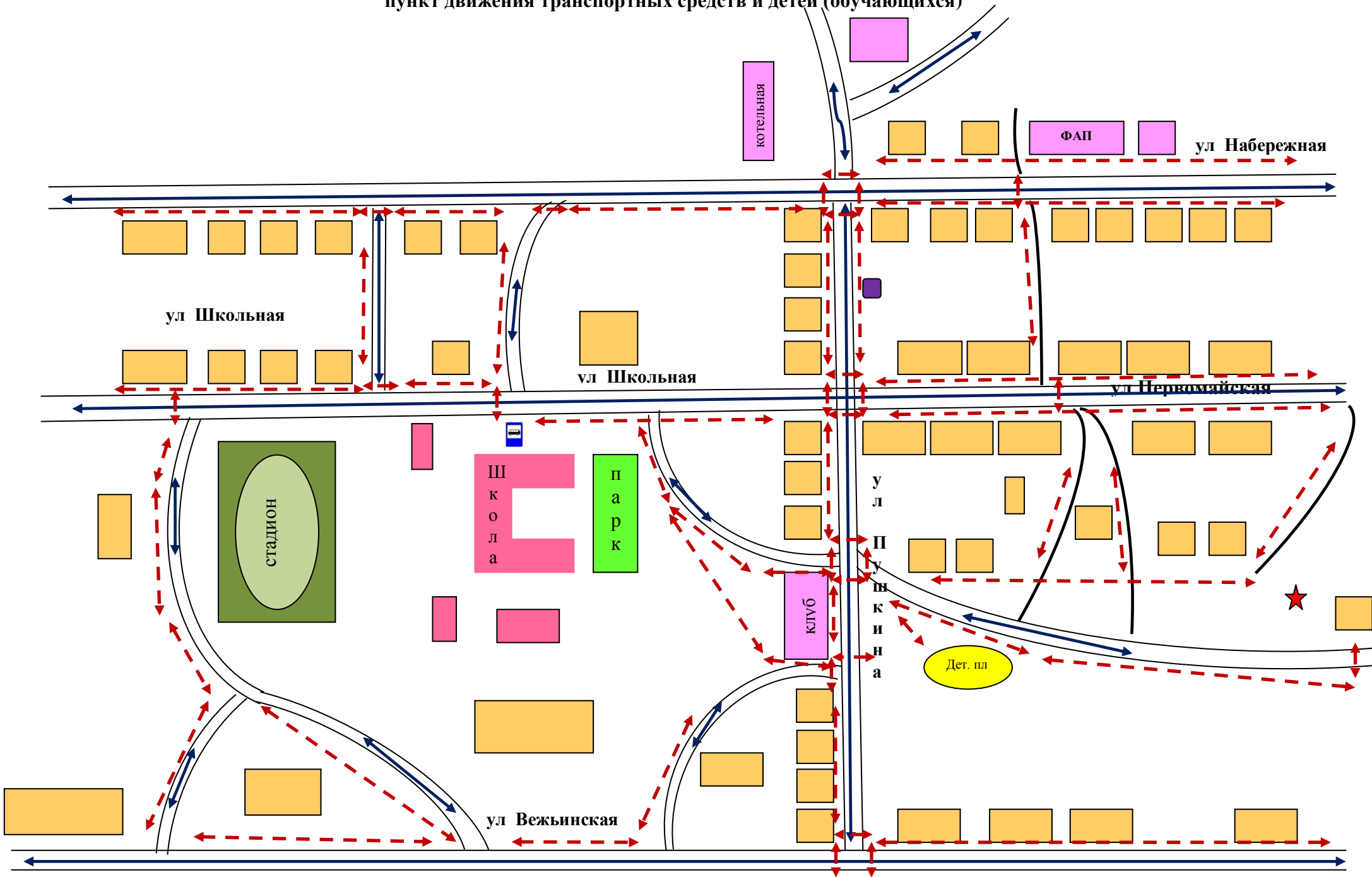
I. План-схемы ОУ:







1. Район расположения ОУ, пути движения транспортных средств и детей (учеников, обучающихся, воспитанников); схема школы и пути движения.
2. Организация дорожного движения в непосредственной близости от образовательного учреждения с размещением соответствующих технических средств, маршруты движения детей.
3. Маршруты движения организованных групп детей от ОУ к ФАП, клубу или к детской площадке.
4. Пути движения транспортных средств к местам разгрузки/погрузки и рекомендуемых безопасных путей передвижения детей по территории образовательного учреждения.

II. Информация об обеспечении безопасности перевозок детей специальным транспортным средством (автобусом).

1. Общие сведения.
2. Маршрут движения автобуса до ОУ.
3. Безопасное расположение остановки автобуса ОУ.

І. План-схемы ОУ
План-схема района расположения ОУ,
пункт движения транспортных средств и детей (обучающихся)



	Тропинка
	Обелиск
	Направление движения детей
	Движение транспортных средств
	Жилая застройка
	Проезжая часть

Рекомендации к составлению план-схемы района расположения ОУ.

1. Район расположения образовательного учреждения определяется группой жилых домов, зданий и улично-дорожной сетью с учетом остановок общественного транспорта, центром которого является непосредственно образовательное учреждение;
2. Территория, указанная в схеме, включает в себя:
 - образовательное учреждение;
 - стадион на территории ОУ, на котором могут проводиться занятия по физической культуре;
 - школьный парк, в котором педагогами проводятся занятия на открытом воздухе;
 - детская площадка, поселковый клуб, ФАП п. Вежью;
 - жилые дома, в которых проживает большая часть детей (обучающихся) данного образовательного учреждения;
 - автомобильные дороги;

3. На схеме обозначено:

- расположение жилых домов, зданий и сооружений;
- сеть автомобильных дорог;
- пути движения транспортных средств;
- пути движения детей (учеников) в/из образовательного учреждения;
- названия улиц.

Схема необходима для общего представления о районе расположения ОУ. Для изучения безопасности движения детей на схеме обозначены наиболее частые пути движения учеников от дома к ОУ и обратно.

При исследовании маршрутов движения детей необходимо уделить особое внимание опасным зонам, где часто дети (обучающиеся) пересекают проезжую часть.

Схема организации дорожного движения в непосредственной близости от образовательного учреждения с размещением соответствующих технических средств, маршруты движения детей и расположение парковочных мест

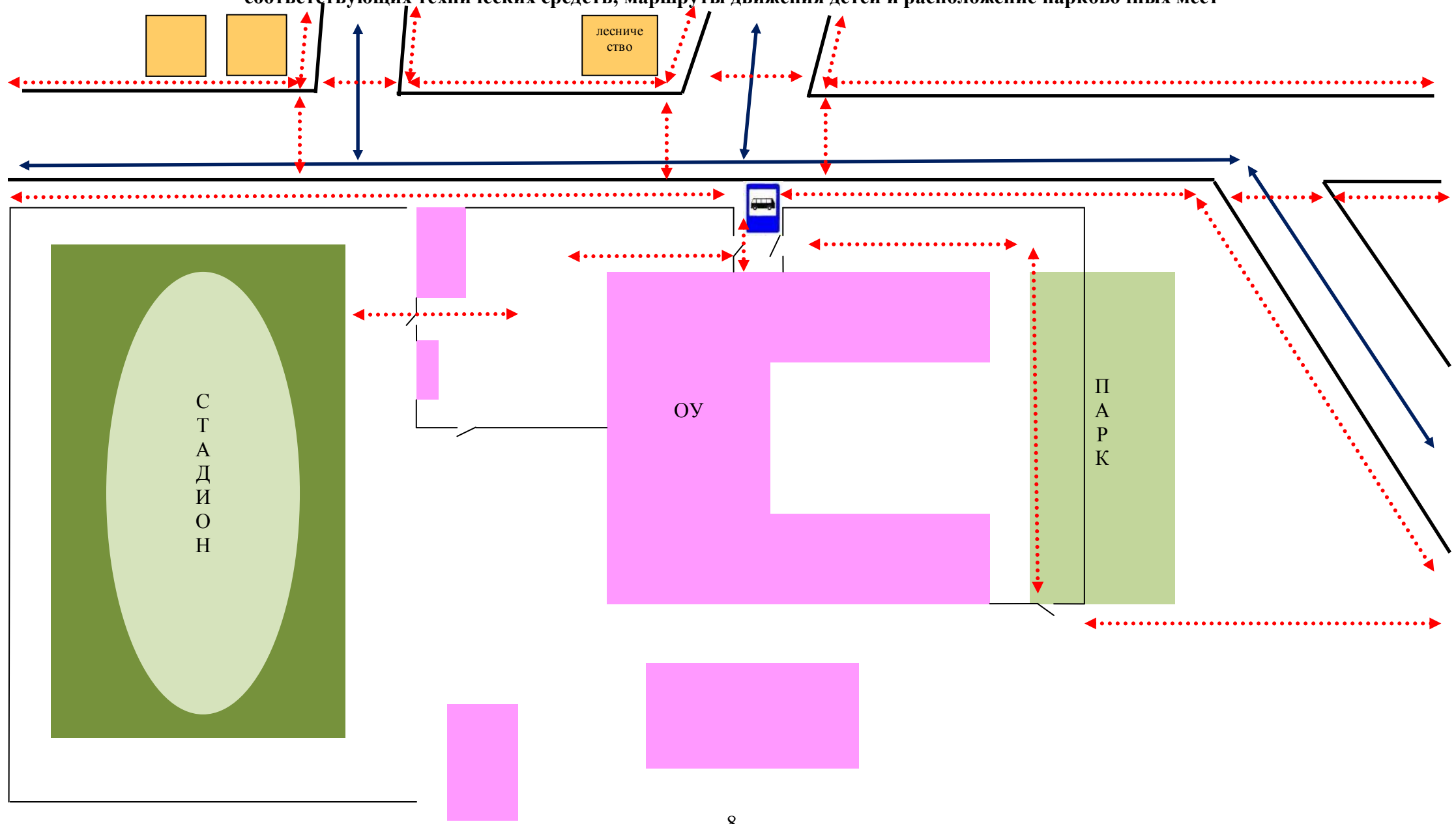


Схема
организации дорожного движения в непосредственной
близости от образовательного учреждения

1.Схема организации дорожного движения ограничена автомобильными дорогами, находящимися в непосредственной близости от образовательного учреждения;

2.На схеме обозначено:

- здание ОУ с указанием территории, принадлежащей непосредственно ОУ (при наличии указать ограждение территории);

- автомобильные дороги;

- уличные переходы на подходах к ОУ;

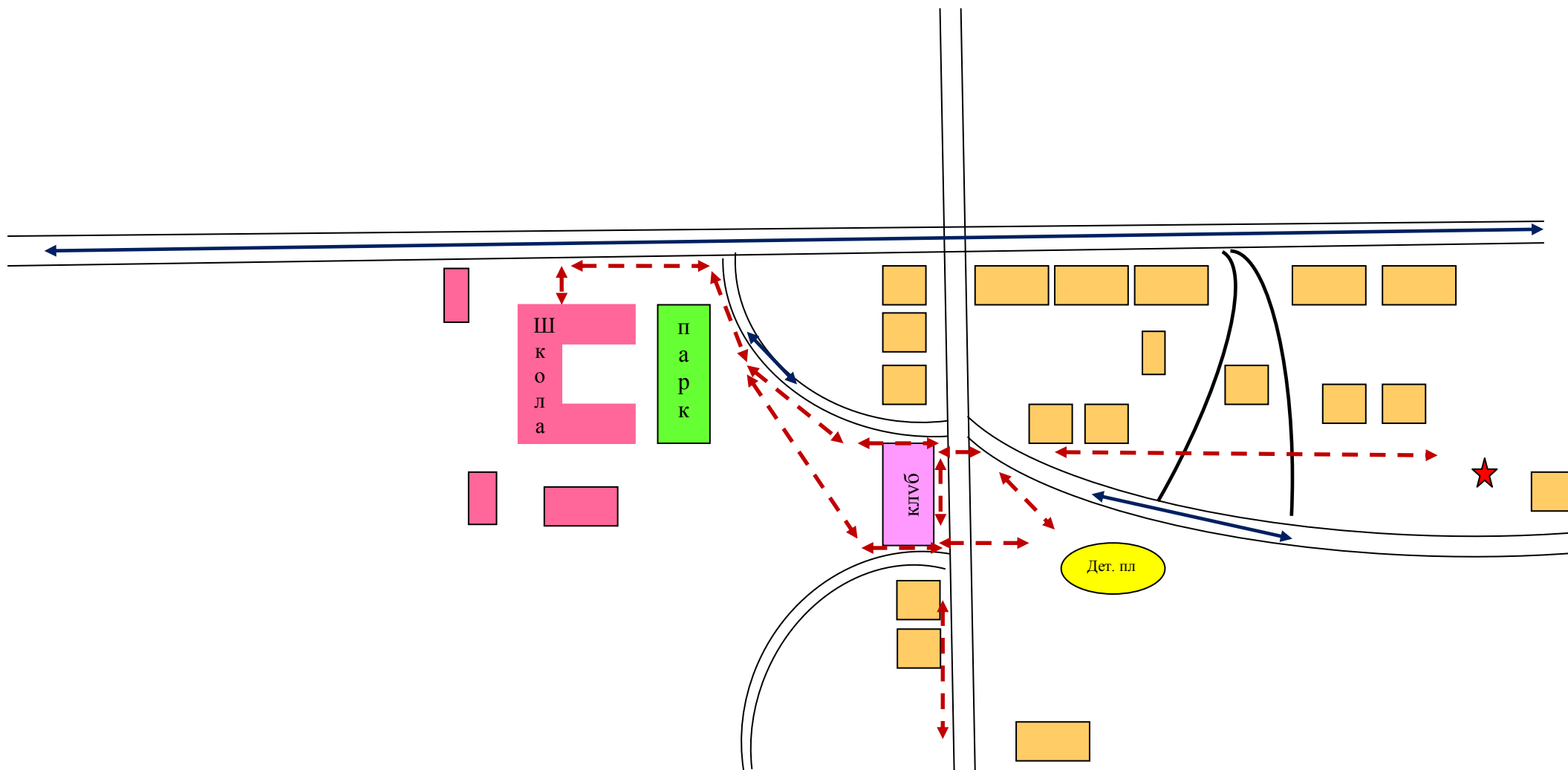
- дислокация существующих дорожных знаков;

- направление движения транспортных средств по проезжей части;

- направление безопасного маршрута движения детей (учеников, обучающихся);

3.На схеме указано расположение стоянки транспортных средств около ОУ и безопасный маршрут движения обучающихся от парковочных мест к ОУ и обратно.

Маршруты движения организованных групп детей от ОО к детской площадке, клубу, обелиску.

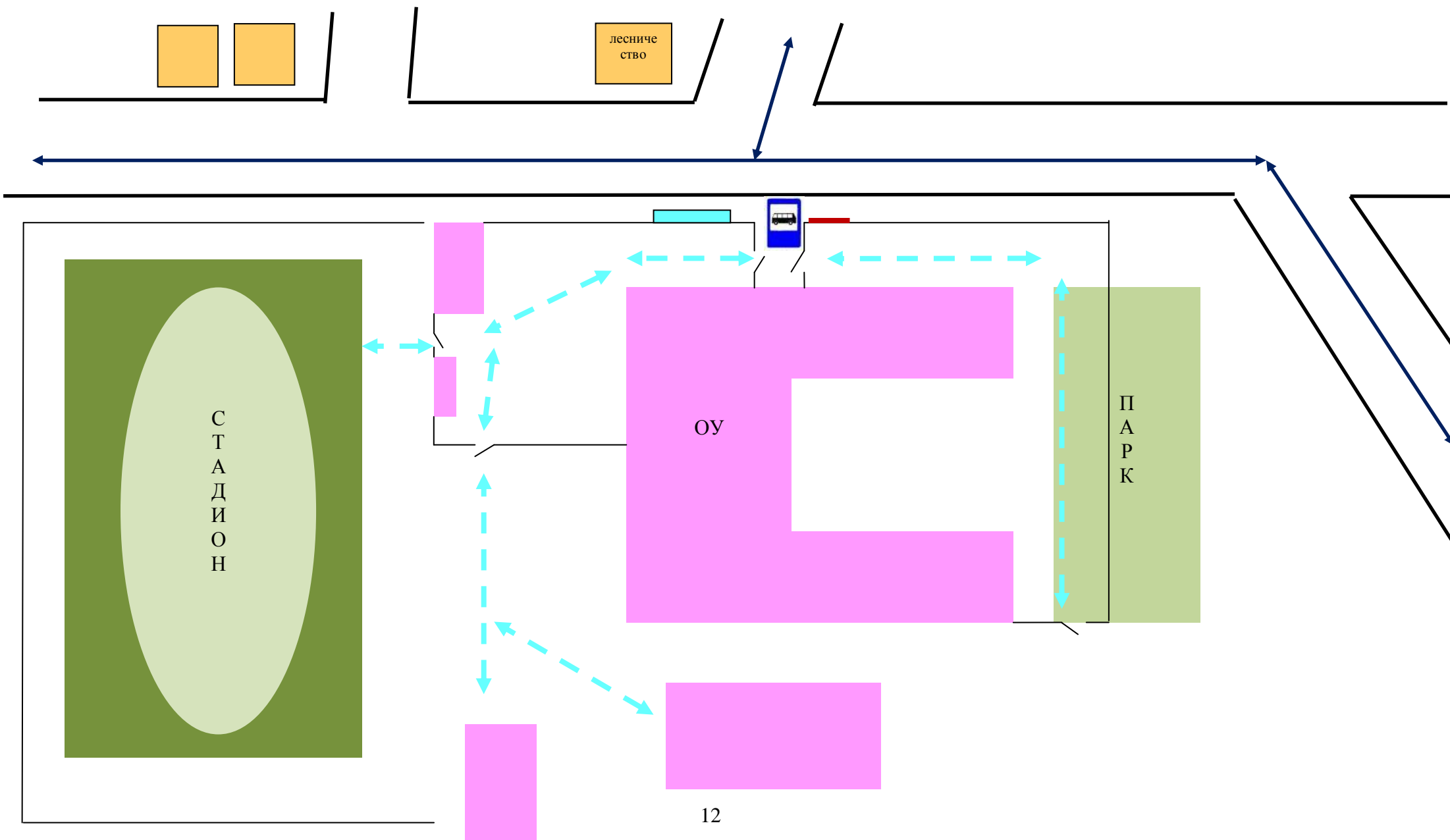


**Схема маршрутов движения организованных групп детей
от ОУ к детской площадке, клубу, обелиску.**

На схеме района расположения ОУ указываются безопасные маршруты движения детей от ОУ к детской площадке, клубу, обелиску и обратно.




Данные схемы должны использоваться педагогическим составом при организации движения групп детей к местам проведения занятий вне территории ОУ.

Пути движения транспортных средств к местам разгрузки/погрузки и рекомендуемые пути передвижения детей по территории ОО.



Схема

пути движения транспортных средств к местам разгрузки/погрузки

-  место разгрузки/погрузки
-  пути передвижения детей по территории ОО
-  движение транспортных средств

На схеме указывается примерная траектория движения транспортного средства, в том числе место погрузки/разгрузки, а также безопасный маршрут движения детей во время погрузочно-разгрузочных работ.

В целях обеспечения безопасного движения детей по территории ОУ исключается пересечение пути движения обучающихся и пути движения транспортных средств.

Завоз продукции:

1. Хлебобулочные изделия ~ 11.00 - 12.00 часов
2. Продукты питания ~ 19.00 - 20.00 часов

II. Информация об обеспечении безопасности перевозок детей специальным транспортным средством (автобусом)

Общие сведения

Марка/модель ГАЗ 322171

Государственный регистрационный знак:

О888ОВ

Соответствие конструкции требованиям, предъявляемым к школьным автобусам:

1. Сведения о водителе автобуса

Фамилия, имя, отчество	Принят на работу	Общий стаж/ стаж в категории D	Дата предстоящего мед. осмотра	Период проведения стажировки	Повышение квалификации	Допущенные нарушения ПДД
Костин Николай Петрович	25.11.2005 (приказ №47 от 25.11.2005)	32/30	август 2014г		11.07.11	

2. Организационно-техническое обеспечение

- 1) Обеспечивает безопасность дорожного движения директор школы **Рыбина Анна Григорьевна**
Аттестация пройдена в феврале 2010 года
- 2) На основании договора №_39/02-14__ от 31.12.2013 г. действительного до 31 декабря 2014 года, водители автобусов проходят предрейсовый медицинский осмотр в ГУЗ «Койгородская ЦРБ»
Осмотр осуществляет Волохина Светлана Петровна на основании _лицензии от 29.03.2013. ЛО – 11 – 01 – 000974 действительного до _бессрочно_
- 3) Предрейсовый технический осмотр транспортного средства и выпуск автобусов на линию осуществляет Рыбина Анна Григорьевна,
(Ф.И.О. специалиста)
на основании удостоверения №971 от 12.02.2010. Выдано Управлением государственного автодорожного надзора по РК Федеральной службой по надзору в сфере транспорта Министерством транспорта России (протокол аттестационной комиссии №2 от 12.02.2010.)
- 4) Дата очередного технического осмотра - октябрь 2014 года
- 5) Место стоянки автобуса в нерабочее время: автомобильная стоянка в гараже п.Нючпас.

3. Сведения о владельце

Юридический адрес владельца: 168196 Республика Коми, Койгородский район, п. Вежью, ул. Школьная, д.1а

Фактический адрес владельца: 168196 Республика Коми, Койгородский район, п. Вежью, ул. Школьная, д.1а

Телефон ответственного лица: 9-42-23

4. Сведения о ведении журнала инструктажа:

- журнал инструктажа водителей по безопасности движения
- журнал инструктажа по техники безопасности и пожарной безопасности при перевозке обучающихся
- журнал сопровождающих по технике безопасности при организации поездок обучающихся на школьном маршруте

Маршрут движения автобуса ОУ

СХЕМА ДВИЖЕНИЯ ШКОЛЬНОГО АВТОБУСА ПО МАРШРУТУ п. НЮЧПАС – п. ВЕЖЬЮ

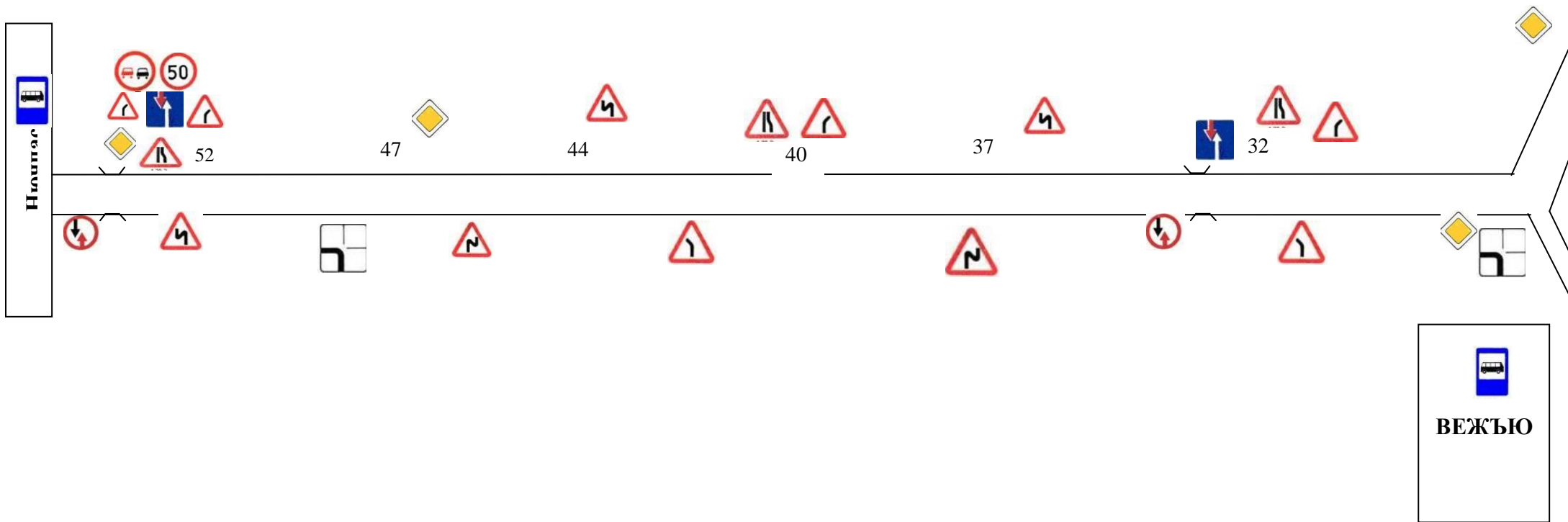


Схема
маршрута движения автобуса ОУ

На схеме указываются населенные пункты, через которые происходит следование автобуса ОУ, оборудованные места остановок для посадки и высадки детей в каждом населенном пункте; непосредственно населенный пункт, где расположено ОУ.

На схеме указан безопасный маршрут следования автобуса ОУ из пункта А в пункт В, а также обозначены:

- автомобильные дороги;
- дислокация существующих дорожных знаков на пути следования автобуса ОУ;
- другие технические средства организации дорожного движения.

БЕЗОПАСНОЕ РАСПОЛОЖЕНИЕ ОСТАНОВКИ АВТОБУСА У ШКОЛЫ

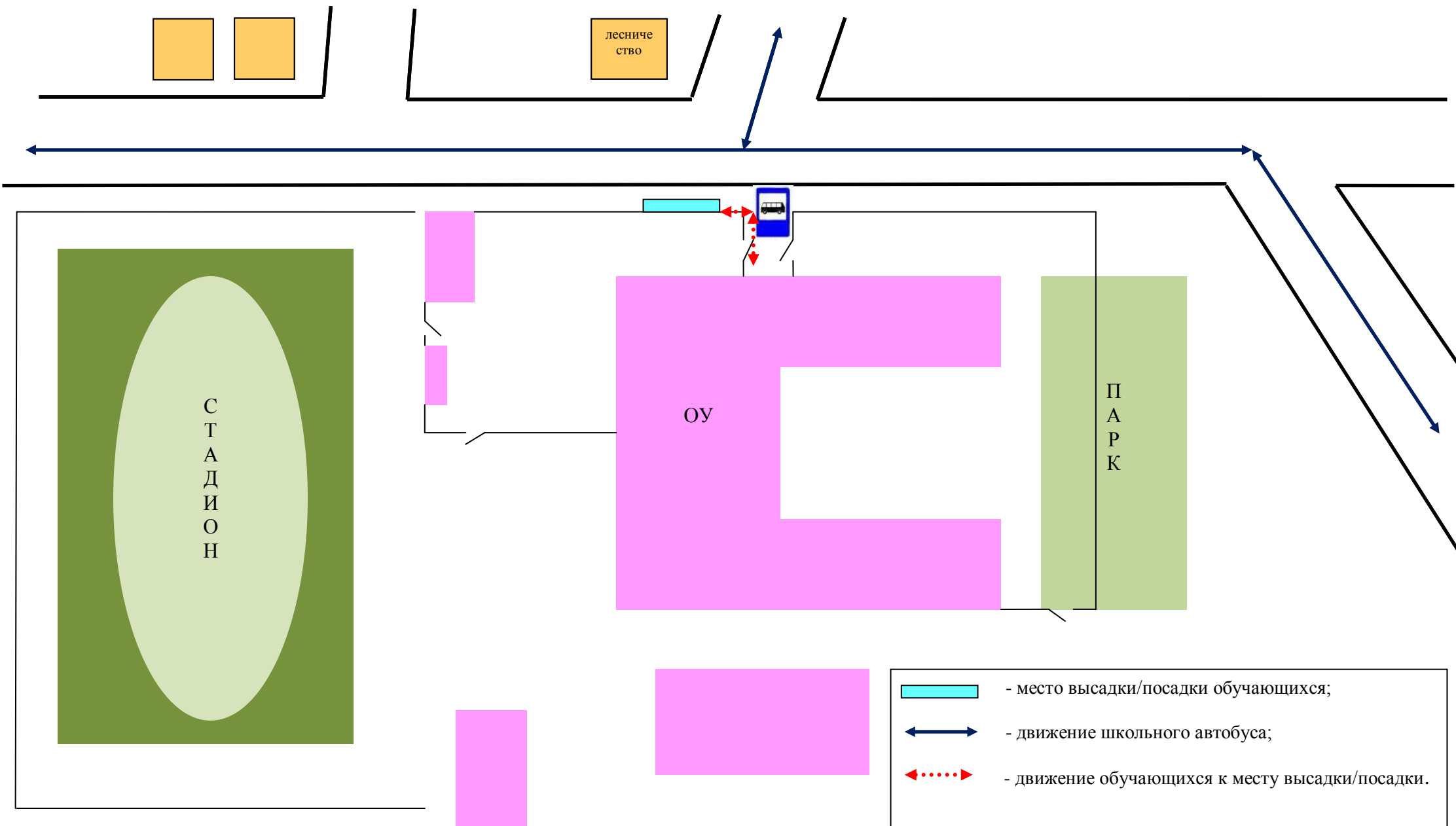


Схема расположения остановки автобуса ОУ

На схеме указывается подъезд в оборудованный «карман» или другое оборудованное место для посадки и высадки детей из автобуса ОУ, и дальнейший путь движения автобуса по проезжей части, а также безопасный маршрут движения детей (обучающихся) от остановки автобуса ОУ.

На схеме обозначено:

- жилые дома района расположения ОУ;
- здание ОУ;
- ограждение территории ОУ;
- автомобильные дороги.

Всего промуштровано,
прошмустровано и
скреплено лентой

19 (девятнадцать)
мест.

Директор школы

Труфанов П. Рыбин

